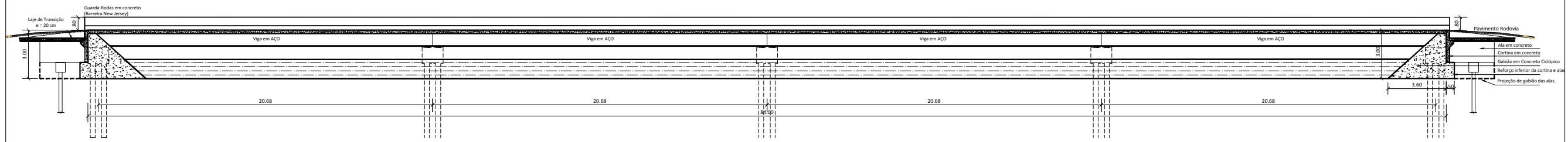
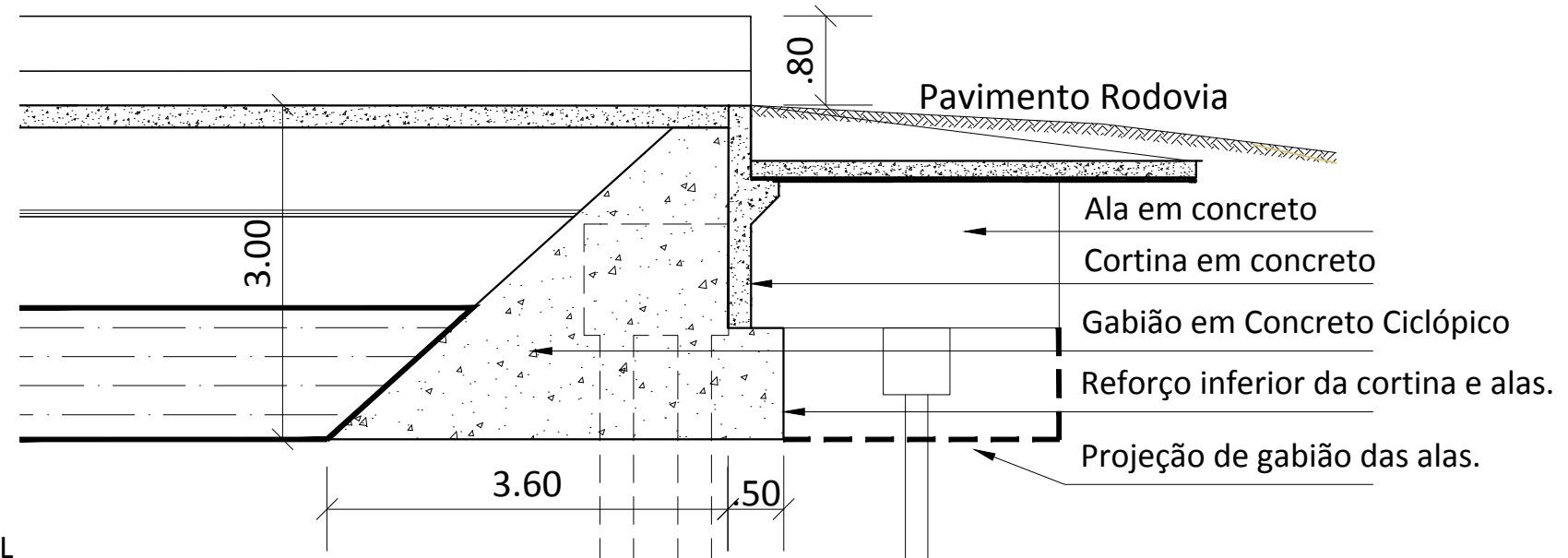




PLANTA ESQUEMÁTICA DA PONTE SOBRE O RIO FAIZÃO



SEÇÃO 01 - LONGITUDINAL PONTE SOBRE O RIO DA ONÇA



DET 01 - LONGITUDINAL PONTE SOBRE O RIO DA ONÇA

| | | | | | |
|---|---|---|---|---|--|
|  | | GOVERNO DO ESTADO DO PARÁ SECRETARIA DE ESTADO DE TRANSPORTES DIRETORIA TÉCNICA DE TRANSPORTES | |  | |
| RECUPERAÇÃO PONTE DE MISTA: 84,00m x 8,80m (RIO DA ONÇA) | | | | | |
| DIMENSÕES (84,00 m x 8,80m) | LOCAL PA-475, PONTE SOBRE O RIO DA ONÇA, A 87 KM DO MUNICÍPIO DE TAILÂNDIA E 21,9KM DE GOIANÉSIA DO PARÁ. SENTIDO: TAILÂNDIA > GOIANÉSIA DO PARÁ | CONTEÚDO PLANTA BAIXA ESQUEMÁTICA SEÇÃO 1 - LONGITUDINAL | ESCALA 05/05 PRANCHA 01/04 | | |
| DATA 04/2021 | TÉCNICO RESPONSÁVEL _____ | DET. 1 - LONGITUDINAL | | | |
| VERSÃO V-01 | | | | | |
| OPER. CAD VAGNER MOREIRA | | | | | |