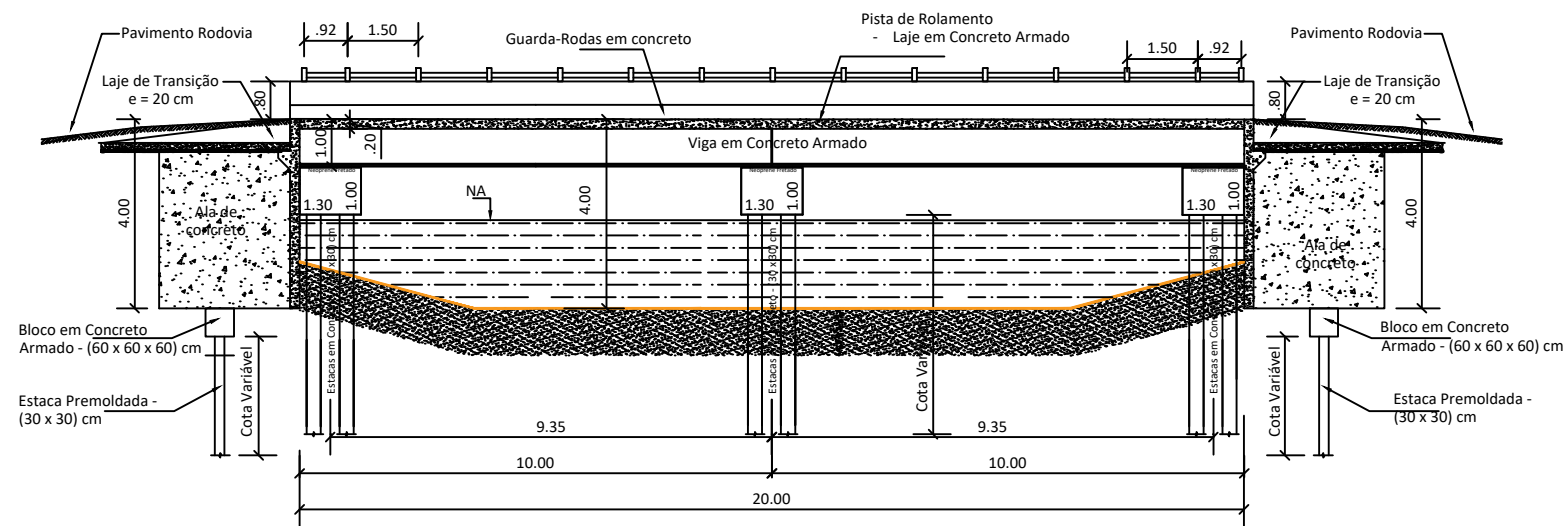
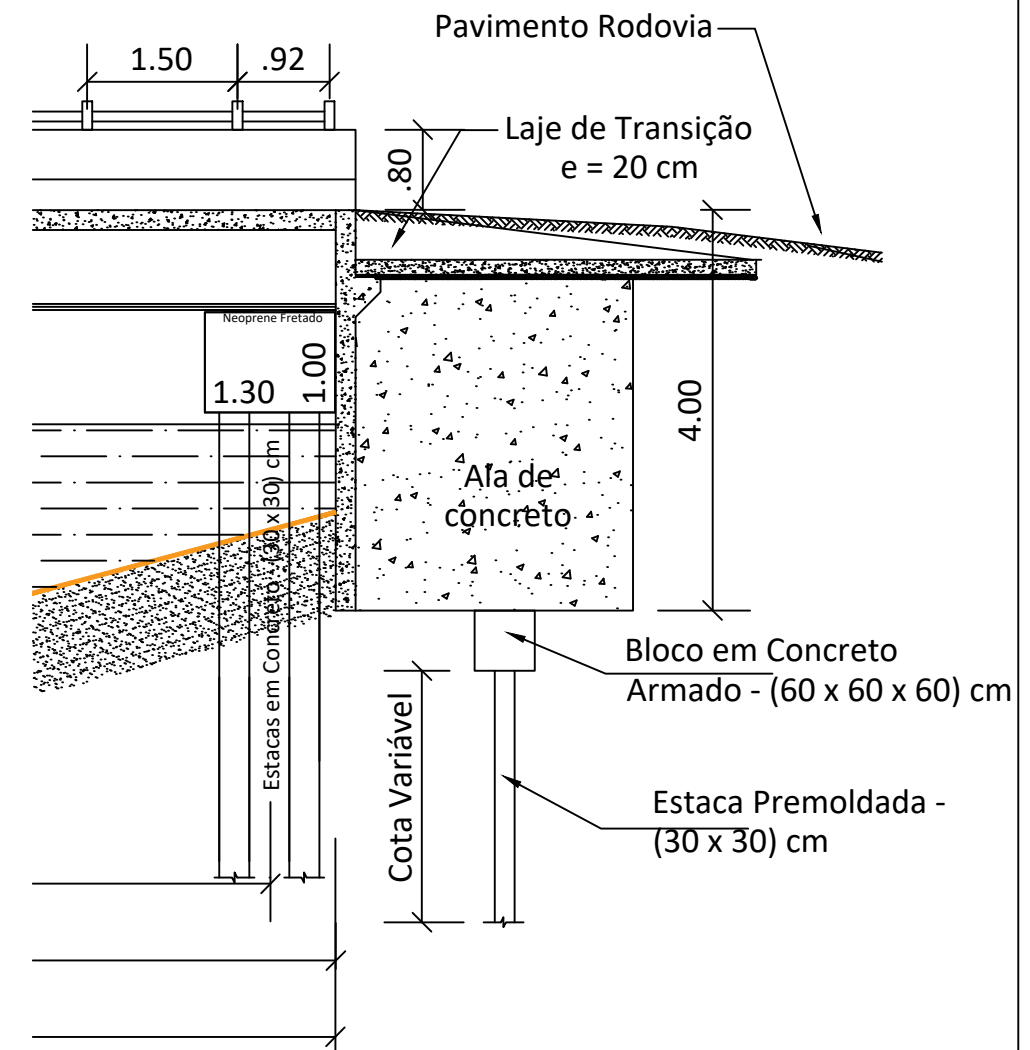




Planta Baixa esquemática



SEÇÃO 01 - LONGITUDINAL



		GOVERNO DO ESTADO DO PARÁ SECRETARIA DE ESTADO DE TRANSPORTES DIRETORIA TÉCNICA DE TRANSPORTES		
CONSTRUÇÃO DE PONTE DE CONCRETO - COMPRIMENTO 20,00 METROS		MUNICÍPIO DE MONTE ALEGRE - 10º NR REGIÃO BAIXO AMAZONAS, PA-423 KM 32 PONTE SOBRE O IG. DA MULATA.		ESCALA FRANCHA SIT. ATUAL 01/02
DIMENSÕES (20,00 m x 8,60m) x 4,00m DATA 02/2020 VERSÃO V-01 OPER. CAD VAGNER MOREIRA	LOCAL MUNICÍPIO DE MONTE ALEGRE - 10º NR REGIÃO BAIXO AMAZONAS, PA-423 KM 32 PONTE SOBRE O IG. DA MULATA. TÉCNICO RESPONSÁVEL	CONTEÚDO - PLANTA BAIXA ESQUEMÁTICA - SEÇÃO 01 - LONGITUDINAL	ESCALA FRANCHA SIT. ATUAL 01/02	