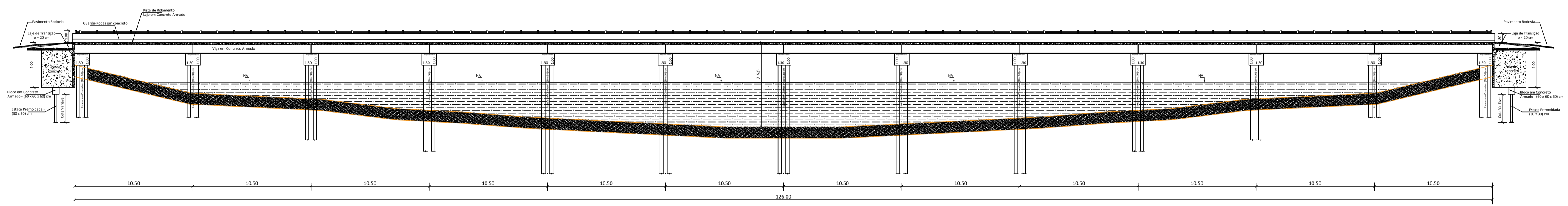
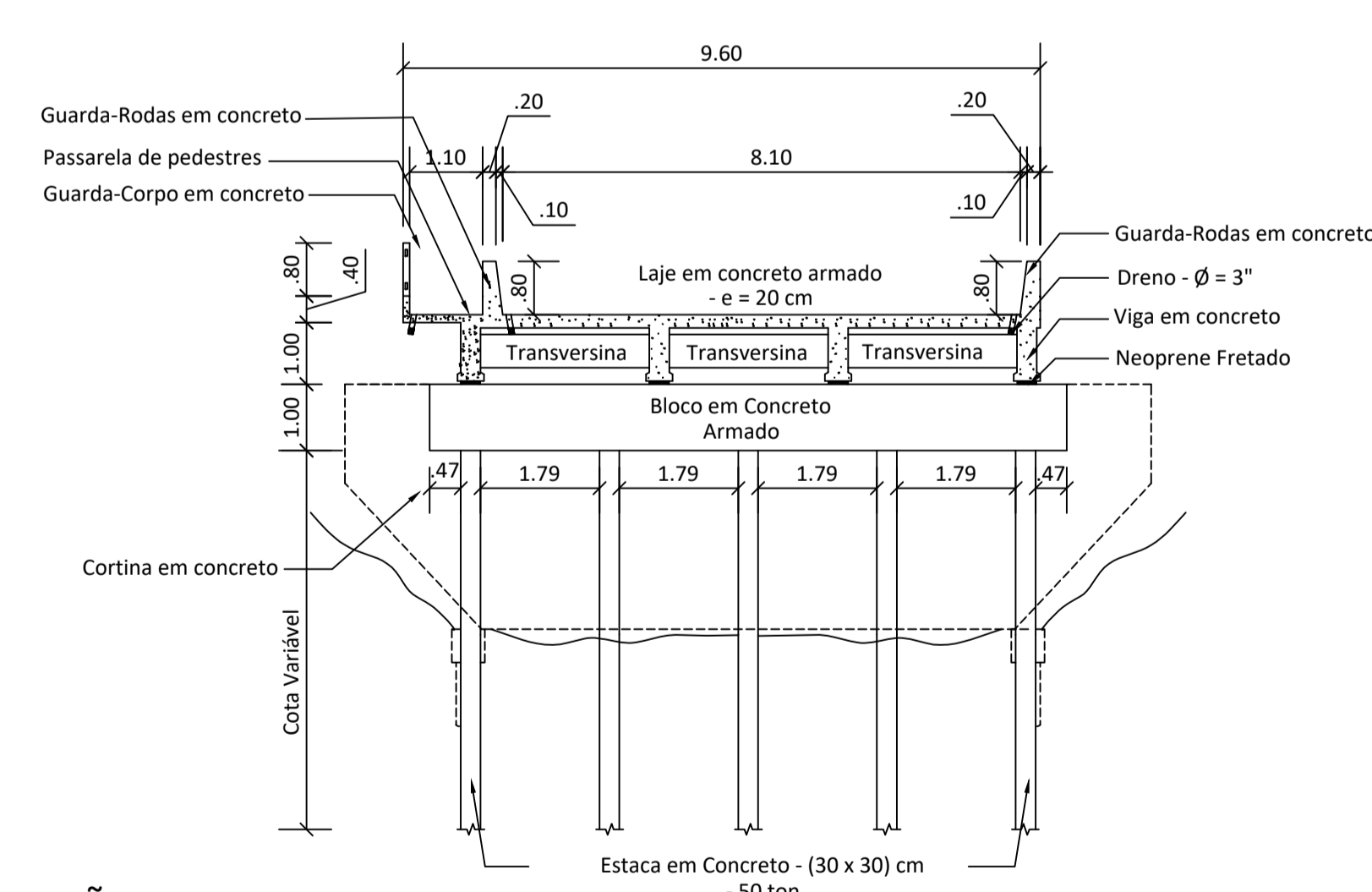


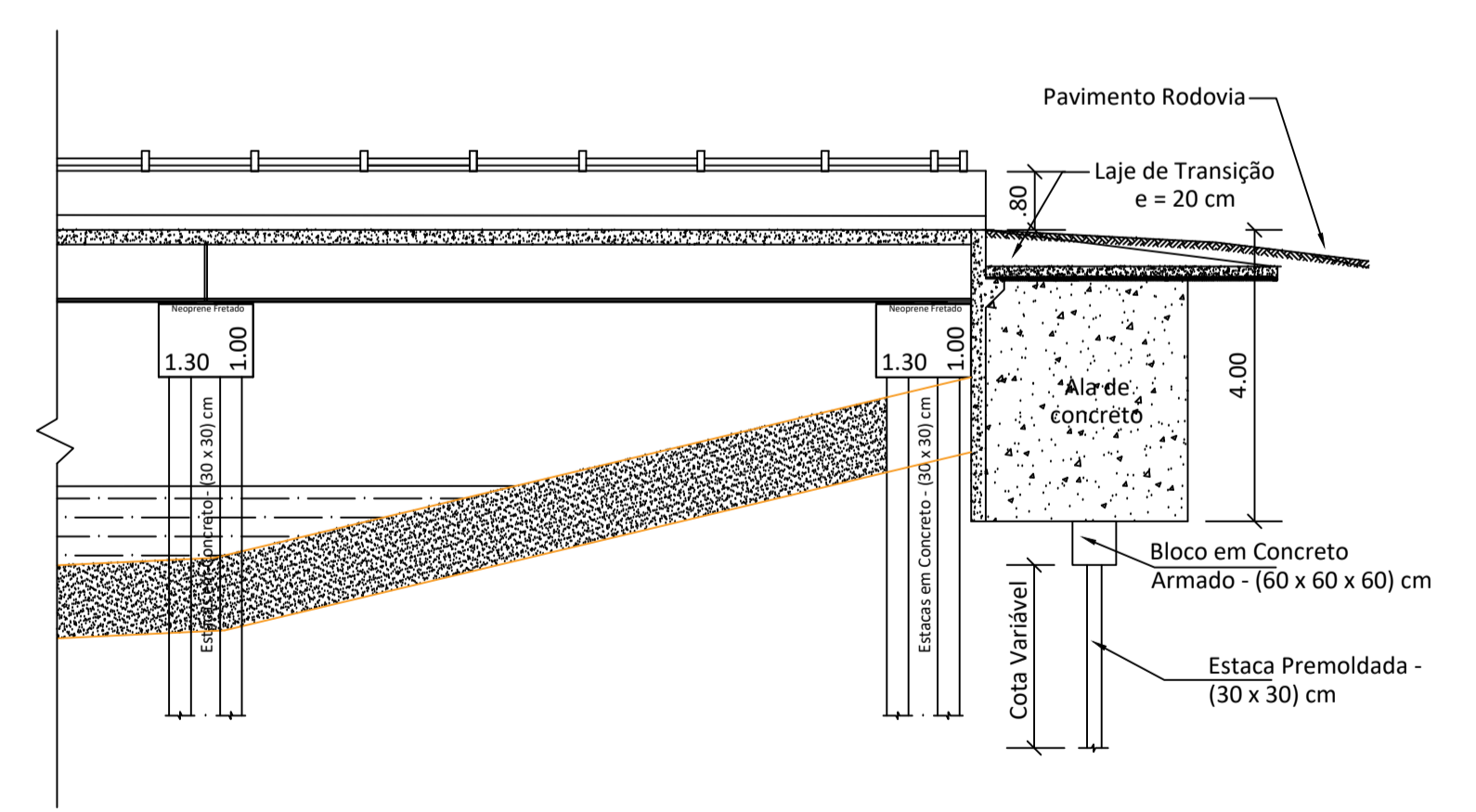
PLANTA BAIXA ESQUEMÁTICA



SEÇÃO 01 - LONGITUDINAL



SEÇÃO 02 - TRANSVERSAL



DET. SEÇÃO 01 - LONGITUDINAL

		<b>GOVERNO DO ESTADO DO PARÁ</b> <b>SECRETARIA DE ESTADO DE TRANSPORTES</b> <b>DIRETORIA TÉCNICA DE TRANSPORTES</b>			
<b>CONSTRUÇÃO DE PONTE DE CONCRETO - COMPRIMENTO 126,00 METROS</b>				<b>SETRAN</b>	
DIMENSÕES 126,00 m x 9,60m x 7,50m	LOCAL MUNICÍPIO DE ALMEIRIM - 10º NR PA 473	CONTEÚDO		ESCALA INDICADA	
DATA JAN / 2023	POENTE SOBRE O RIO CARACURU 055°21.4'S, 52°32'28.8"W	<b>PLANTA BAIXA ESQUEMÁTICA</b>		PRANCHA	<b>SIT. ATUAL</b> <b>ÚNICA</b>
VERSÃO V-01	TÉCNICO RESPONSÁVEL				
OPER. CAD LEONARDO MOURA					