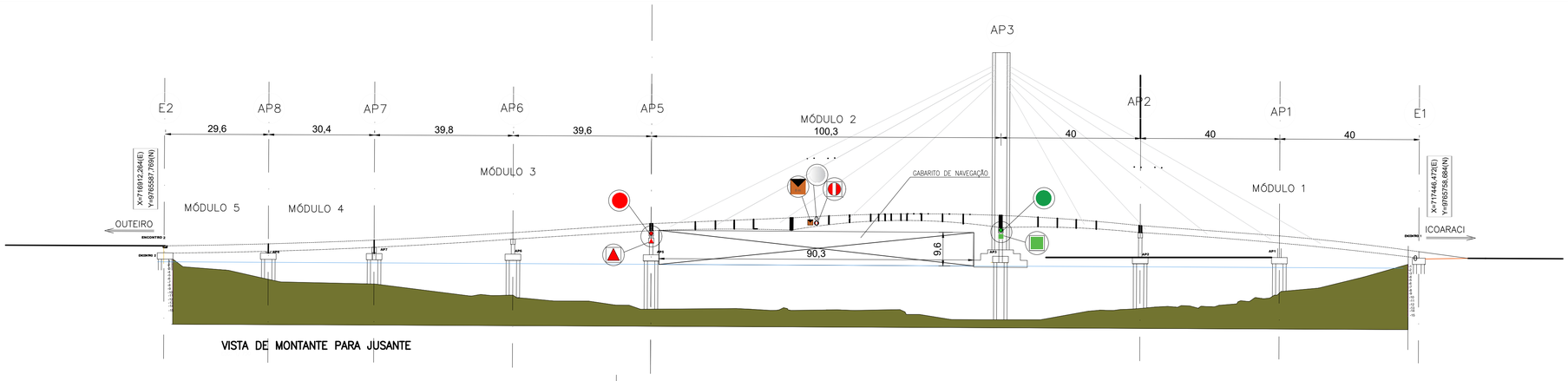

VISTA DE MONTANTE PARA JUSANTE

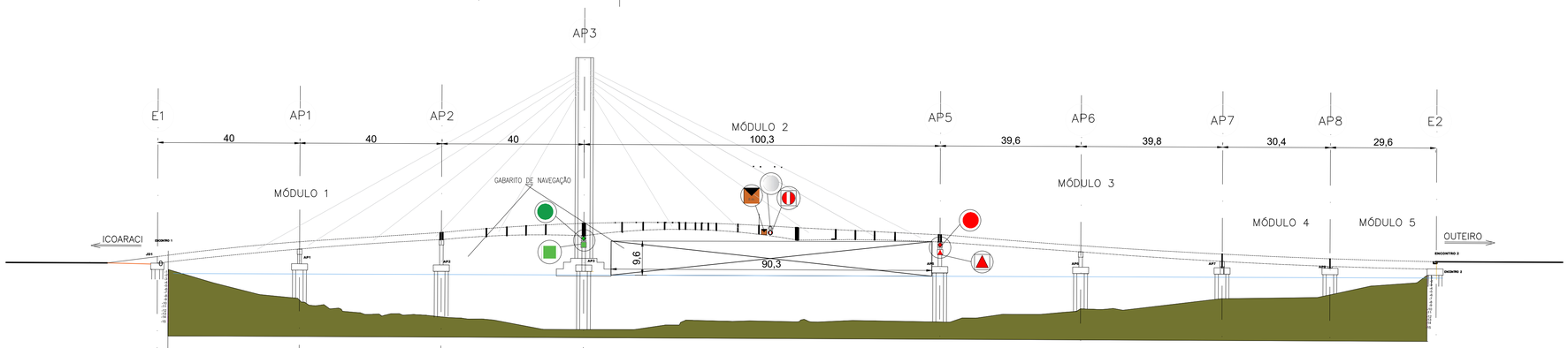

VISTA DE JUSANTE PARA MONTANTE

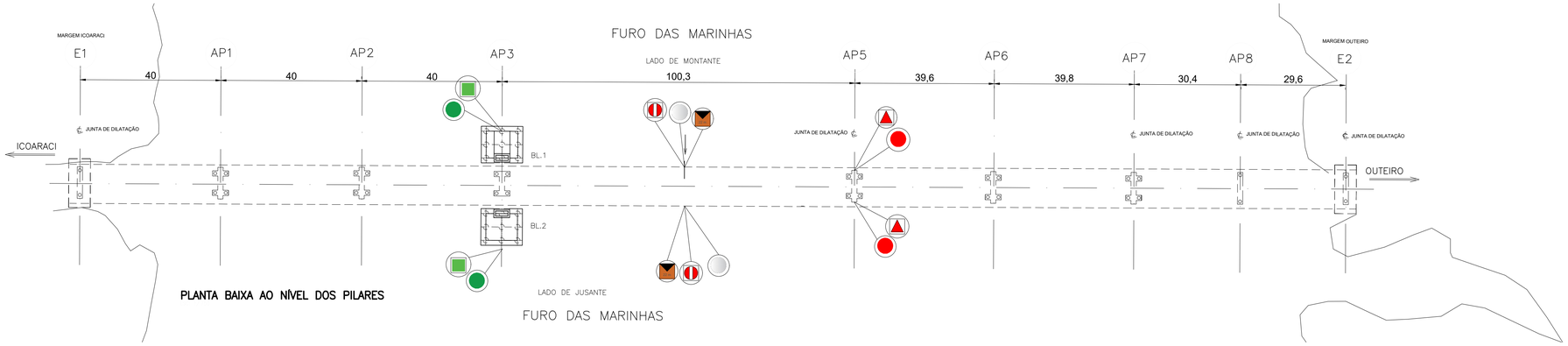

PLANTA BAIXA AO NÍVEL DOS PILARES

SIMBOLOGIA PARA INSTALAÇÃO DAS PLACAS DE SINALIZAÇÃO			
SÍMBOLOS	SIGNIFICADO	DESCRIÇÃO	QUANTIDADE
	BORESTE DE SINALIZAÇÃO NOTURNA	Uma luz rítmica encarnado indicativo de Sinal Lateral de Boreste (exibida com qualquer ritmo, que não os designados para sinal de canal preferencial).	02
	BOMBORDO DE SINALIZAÇÃO NOTURNA	Uma luz rítmica verde indicativo de Sinal Lateral de Bombordo (exibida com qualquer ritmo, que não os designados para sinal de canal preferencial).	02
	MELHOR PONTO DE PASSAGEM DE SINALIZAÇÃO NOTURNA	Uma luz rítmica branca indicativa de Sinal de Águas Seguras (luz branca com qualquer dos seguintes ritmos: isofásico, ocultação, lampejo longo com um período de 10 segundos), fixada no vão entre os pilares.	02
	BOMBORDO DE SINALIZAÇÃO DIURNA	Um painel exibindo um quadrado verde sólido.	02
	BORESTE DE SINALIZAÇÃO DIURNA	Painel exibindo um triângulo equilátero encarnado sólido, com um vértice para cima.	02
	MELHOR PONTO DE PASSAGEM DE SINALIZAÇÃO DIURNA	Indicado por um painel circular com faixa vertical branca entre duas faixas encarnadas, indicativo de "Águas Seguras", fixado no vão entre os pilares.	02
	INDICAÇÃO DE ALTURA MÁXIMA	Painel laranja exibindo um triângulo preto sólido, com um vértice para baixo indicando altura máxima no local	02

PROPOSTA DE SINALIZAÇÃO DE ACORDO COM O DOCUMENTO "ESTUDOS E PROJETOS DE ESTABELECIMENTO DE SINAIS NÁUTICOS NOS PILARES DA PONTE SOBRE O FURO DAS MARINHAS

NOTAS GERAIS

NOTAS:

- TODAS AS PLACAS POSSUEM DETALHAMENTO DE ACORDO COM OS DOCUMENTOS COMPLEMENTARES.

DOCUMENTOS DE COMPLEMENTARES		DOCUMENTOS DE REFERÊNCIA	
Nº DOC.	DESCRIÇÃO	Nº DOC.	DESCRIÇÃO
SN-Prancha-01 _ R1	ESTABEL. DE SINAIS NÁUTICOS NOS PILARES		
SN-Prancha-02 _ R1	ESTABEL. DOS SINAIS NOTURNOS DE MONTANTE		
SN-Prancha-03 _ R1	ESTABEL. DOS SINAIS NOTURNOS DE JUSANTE		
SN-Prancha-04 _ R1	DETALHAMENTO DOS SINAIS DIURNOS		

REVISÕES

REV.	T.E.	DESCRIÇÃO	DES.	PROJ.	VER.	APR.	DATA
00	A	EMISSÃO INICIAL (NÃO LIBERADO PARA EXECUÇÃO).	L.C.M	C.N./E.F	E.F.	L.C.M	26/04/2022

T.E. TIPO DE EMISSÃO: (A) PRELIMINAR (B) PARA APROVAÇÃO (C) PARA CONHECIMENTO (D) PARA COTAÇÃO (E) PARA CONSTRUÇÃO (F) CONFORME COMPRADO (G) CONFORME CONSTRUÍDO (H) CANCELADO

PLOTAGEM

COR Nº	ESP. (mm)
1 = 7	0,1
2 = 7	0,2
3 = 7	0,3
4 = 7	0,4
5 = 7	0,5
6 = 7	0,6
7 = 7	0,15
8 = 7	0,05
9 = 7	0,05
30 = 7	0,05
241 = 7	0,05

MONOCROMÁTICA PRETA — COR (7)

A1 - 841 x 594

GOVERNO DO ESTADO DO PARÁ
SECRETARIA DE ESTADO DE TRANSPORTES
Projeto de Estabelecimento de Sinalização Náutica Definitiva da Ponte Sobre o Rio Maguari

OBSERVAÇÕES

CONTRATANTE: CONSÓRCIO CONSTRUTOR OUTEIRO — CNPJ: 45.487.638/0001-37

CONTRATADA: TECNOCORPS ENGENHARIA LTDA. — CNPJ: 04.673.546/0001-64

LUIZ CARLOS MONTEIRO DE FREITAS:16692721253 — Assinado de forma digital por LUIZ CARLOS MONTEIRO DE FREITAS:16692721253 Dados: 2023.03.02 20:07:15 -03'00'

PROJETO: PROJETO DE SINALIZAÇÃO NÁUTICA

CONTEÚDO: ESTABELECIMENTO DE SINAIS NÁUTICOS NOS PILARES DA PONTE

RESPONSÁVEL TÉCNICO: LUIZ CARLOS MONTEIRO DE FREITAS:16692721253 — Assinado de forma digital por LUIZ CARLOS MONTEIRO DE FREITAS:16692721253 Dados: 2023.03.02 20:06:57 -03'00'

Eng. Luiz Carlos M. de Freitas _ Crea 10.559 - DIPA.

ESCALA	DATUM	SISTEMA DE PROJEÇÃO	DATA	NÚMERO DA ART	PRANCHA
1/750	WGS-84	UTM	Abr / 2022	Nº PA????	SN-Prancha-01 _ R1

CONTÁTO: e-mail: tecnocorps@gmail.com _ Whatsapp: (91) 9 88292 587