ACESSADO ELETRONICAMENTE PELO USUÁRIO: JAILD Batista Alejo (141.159.705)
EM 23/03/2024 17:23 [MAPA LAKE] - AUL. AHAMBAYA; GAIBBATAMAZONOR/ EEBTRAGBBRECIA.DGTBBGSGOOTSB A1BBFBRCKAT9B

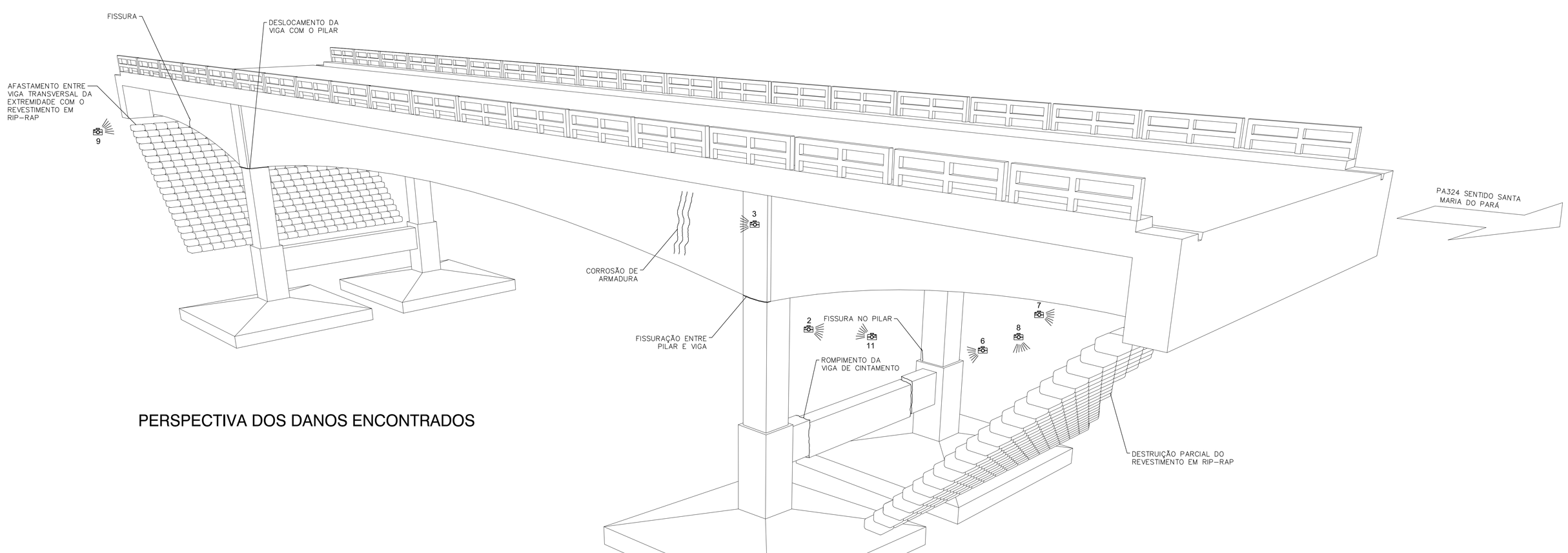

PERSPECTIVA DOS DANOS ENCONTRADOS

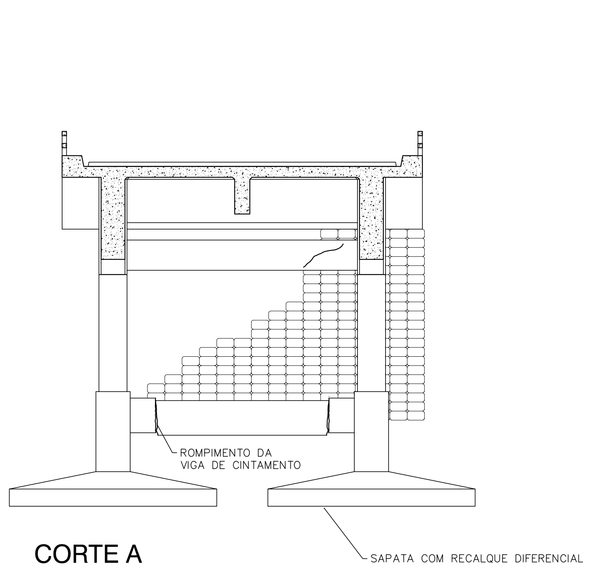

CORTE A

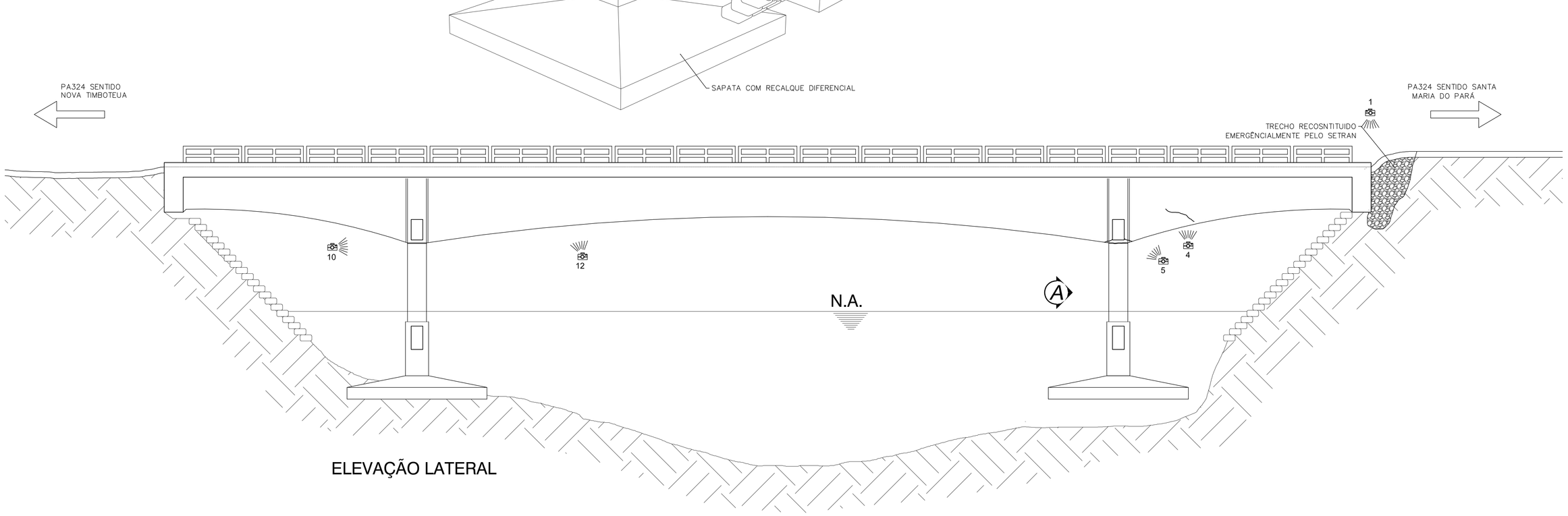

ELEVAÇÃO LATERAL

1-Desnivelamento entre ponte e terreno natural;

2-Fissura em pilar

3-Corrosão de armadura;

4-Fissura em viga principal;

5-Fissuração entre pilar e viga;



6-Rompimento da viga de cintamento

7-Destruição parcial do revestimento e Rip-Rap;

8-Recomposição provisória com sacos de areia a serem substituídos por Rip-Rap;

9-Desagregação da viga da extremidade com o Rip-Rap a ser recostituída;

10-Deslocamento entre pilar e viga;

11-Fissura entre pilar e viga principal e fissuras na base da viga;



12-Ninho de concretagem a ser reconstituído.

GOVERNO DO ESTADO DO PARÁ
SECRETARIA DE ESTADO DE TRANSPORTES
DIRETORIA TÉCNICA DE TRANSPORTES

RECUPERAÇÃO EMERGÊNCIAL DA PONTE SOBRE O RIO TACIATEUA NO MUNICÍPIO DE SANTA MARIA DO PARÁ/PA

SETRAN

DIMENSÕES 54,00 x 8,40m	LOCAL **PONTE SOBRE O RIO TACIATEUA, PA-324 - KM 07** **MUNICÍPIO DE SANTA MARIA DO PARÁ - PARÁ**	CONTEÚDO **PLANTAS ESQUEMÁTICAS:** **PERSPECTIVA ISOMÉTRICA DOS DANOS** **ELEVAÇÃO LATERAL** **CORTE A** **IMAGENS DOS DANOS**	ESCALA INDICADA
DATA JULHO/ 2023			PRANCHA **SIT. ATUAL 01/02**
VERSÃO V-01	TÉCNICO RESPONSÁVEL		
OPER. CAD LEONARDO MOURA			

Contra e subdivisão de microcirculo: 4.0.0.0